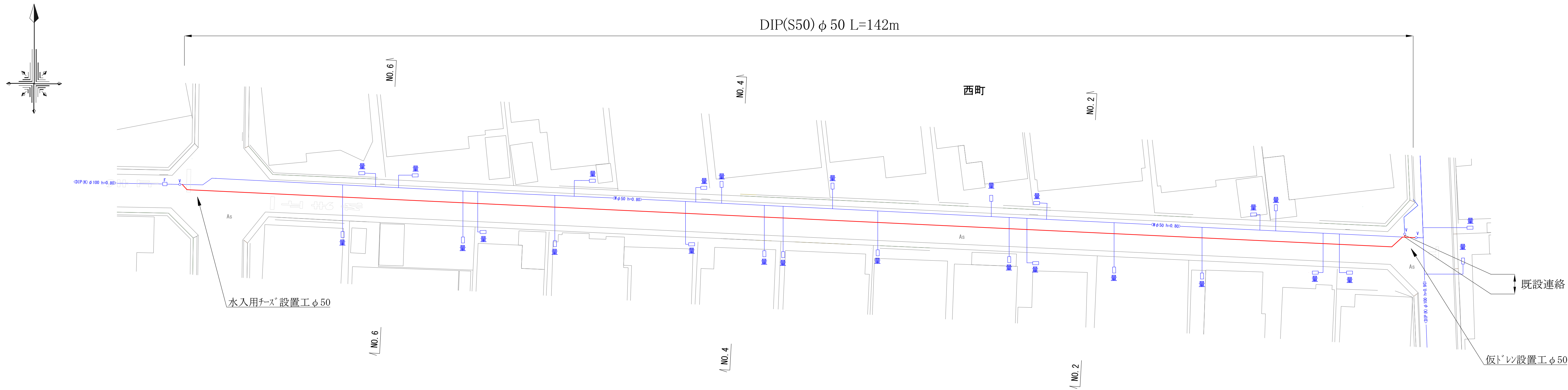
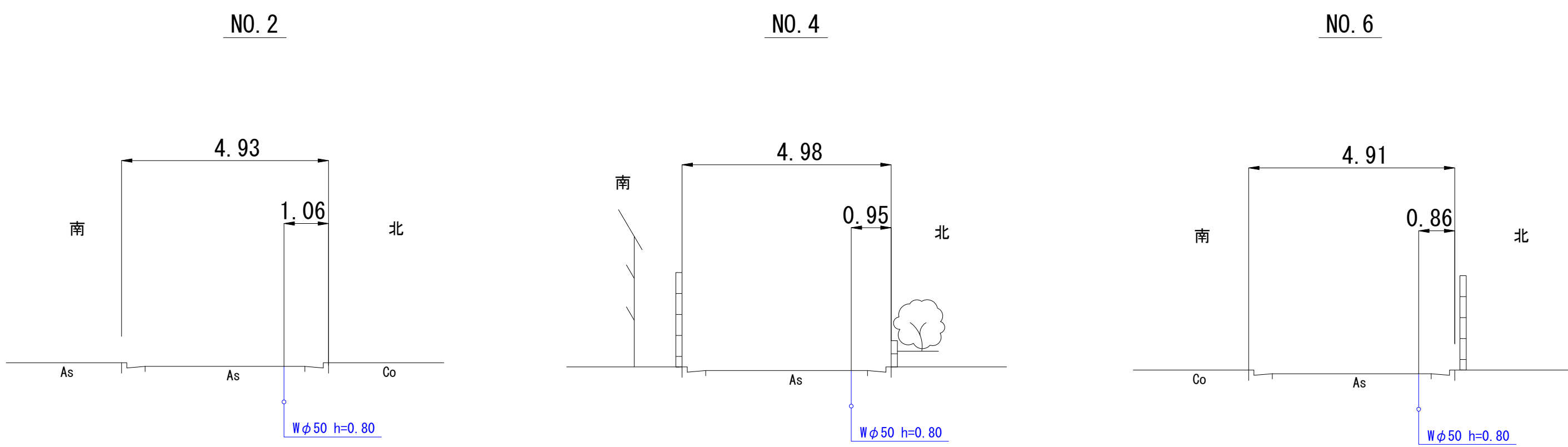


平面図 S=1/250
昼間・市3号

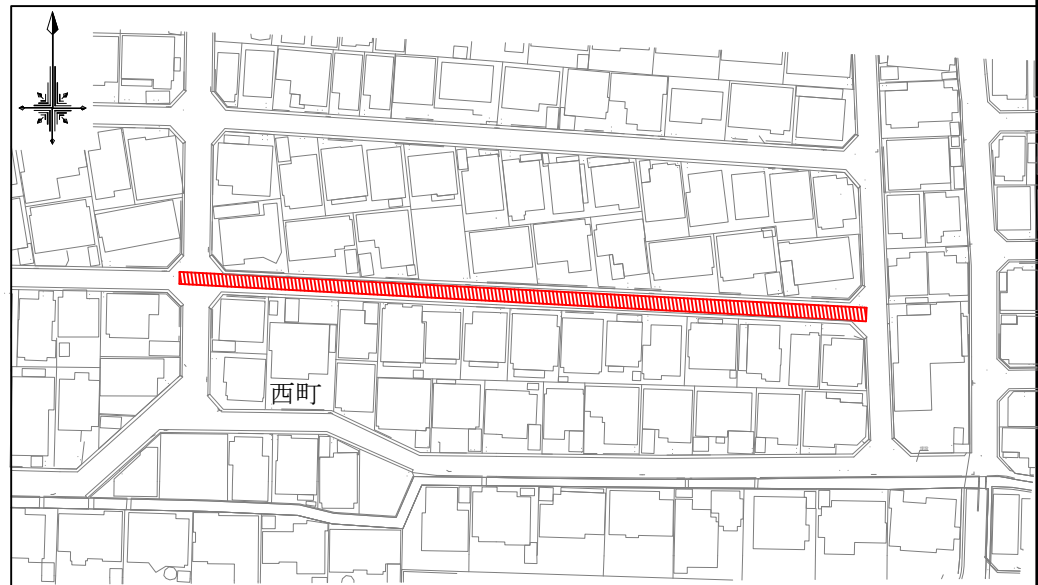
参考図



横断図 S=1/100



位置見取図



工 事 番 号	07-355		
工 事 名	西町地区口径50mm配水管更新工事		
図 面 名	(参考)平面図・横断図		2枚の内 1枚
施工年度及び工事種別		令和7年度 更新工事	
高槻市水道部 管路整備課			

舗装平面図 S=1/250

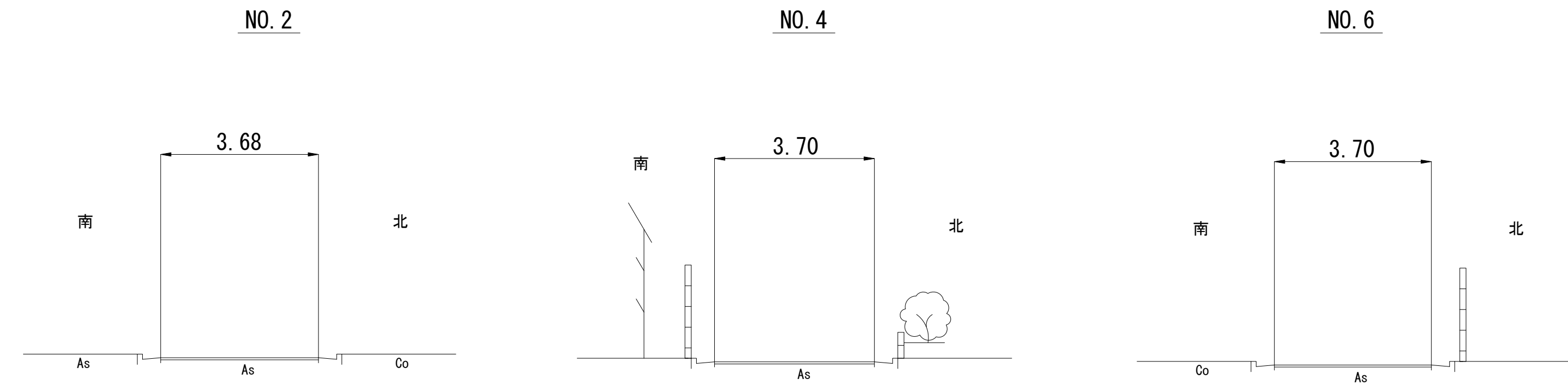
昼間・市3号



付帯工一覧表

As切断工(t ≦ 15cm)		区画線工		路面標示工	
数量[m]	計[m]	番号	種類 色 数量 (m)	番号	種類 色 w=15cm換算 施工延長(m/箇所)
	16.9	(1)	ゼブラ 45cm 【白】	(1)	消火栓 (角) 明示 【黄】
		(2)	ゼブラ 45cm 【白】	(2)	止まれ (大) 【白】
		合計	ゼブラ 45cm 【白】 4.1	(3)	交差点警戒表示 【白】
					合計延長 【白】 28.9
					合計延長 【黄】 3.1

舗装横断図 S=1/100



求積一覧表

西町 (市 3 号) t=50mm 表層材料:再生密粒度アスコン20mm			
番号	寸 法 (m)		図形の面積(m ²)
(1)			
(2)			
(3)			
(4)			
(5)			
(6)			
(7)			
(8)			
(9)			
(10)			
(11)			
(12)			
(13)			
(14)			
(15)			
(16)			
(17)			
総面積(m ²)			638.438

位置見取図

